
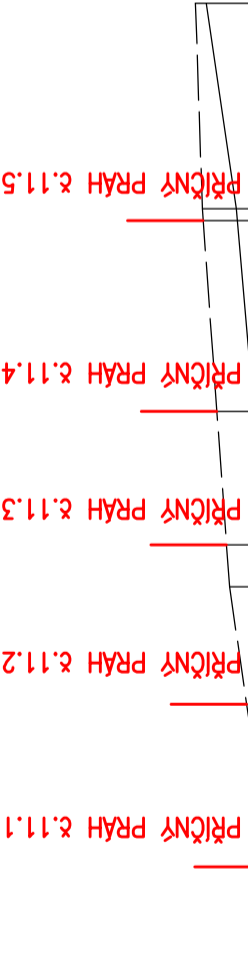


ÚZEMÍ
POVRCH ÚZEMÍ
PARCELNÍ ČÍSLO

- LEGENDA:
1) 30.8 – 6.5
2) 5.2 – 7.8
3) 54.0 – 2.8
4) 25.6 – 0.8

k.ú. Petrov nad Desnou
vodní plocha
1466/10



Podélný profil vodního toku Merta, úsek č. 11

MĚŘÍTKO 1:500 / 1:100

PRAVÝ BŘEH

LEVÝ BŘEH

KÓTA DNA

STANIČENÍ [m]

PŘÍČNÉ PROFILY

SKLON [promile] – DÉLKA [m]


PODÉLNÝ PROFIL VODNÍHO TOKU MERTA, ÚSEK č. 11

1:500 / 1:100

VÝŠKOVÝ SYSTÉM: BAL T P. V.

SOUŘADNICOVÝ SYSTÉM: S-JTSK

3		
2		
1		
REVIZE	POPIS	DATUM
		SCHVÁLIL

Sweco Hydroprojekt a.s. divize Morava Pracoviště Ostrava, Varenská 49, 729 02 Ostrava; ostrava@sweco.cz; www.sweco.cz					<div>SWECO</div> <div></div>				
VYPRACOVAL	Ing. P. Müller	HIP	Ing. Č. Křkoška	T. KONTROLA	Ing. M. Machovec				
PROJEKTANT	Ing. P. Müller	ŘEDITEL DIVIZE	Ing. Vít Černý, Ph.D.	DATUM	12/2016				
OBJEDNATEL	Povodí Moravy, s.p., Dřevařská 932/11, 602 00 Brno			OKRES	Šumperk				
AKCE:	Merta - údržba HM, ř. km 0,000 - 4,400 - projektová dokumentace			ČÍSLO ZAKÁZKY	216140 01 01				
STUPEŇ				DSP+DPS					
FORMÁT				3x A4					
MĚŘÍTKO				1:500 / 1:100					
ČÁST STAVBY	SO 11 Úsek č. 11 km 3,329 - 3,397			ARCHIVNÍ ČÍSLO	1091/16/3				
				SO/PS	SO 11				
PŘÍLOHA:				ČÍSLO PŘÍLOHY	D.2.12.2				
PODÉLNÝ PROFIL VODNÍHO TOKU MERTA, ÚSEK č. 11									

Tato dokumentace včetně všech příloh (s výjimkou dat poskytnutých objednatelem) je duševním vlastnictvím akciové společnosti Sweco Hydroprojekt a.s. Objednatel této dokumentace je oprávněn ji využít k úcelům vyplývajícím z uzavřené smlouvy bez jakéhokoli omezení. Jiné osoby (jak fyzická, tak právnická) nejsou bez předchozího výslovného souhlasu objednatele oprávněny tuto dokumentaci ani její části jakkoli využívat, kopírovat (ani jiným způsobem rozmnožovat) nebo zřizovat další osoby.

Poznámka: Duplikáty zpracovávané jsou připojeny pouze k výjiskům číslo 01 nebo originálu přílohy (matrice).